



# Vestkystparken

[www.vestkystparken.no](http://www.vestkystparken.no)



Vestlandets skjærgårdspark med mer enn 300 friluftspærlar




# Båtliv i Vestkystparken

Det er mer enn 300 friluftsområder langs vestlandskysten, fra Egersund i sør til grensen mot Sogn og Fjordane i nord. Her er noe for enhver smak. Fra godt tilrettelagte naturhavner med trebrygger og grillhus, til spektakulære uthavner. I de fleste områdene er det gode fortøyningsmuligheter.



Navøyvågen i Austevoll kommune.  
Navøyvågen outdoor recreation area in Austevoll municipality.


 Along the coastline of Western Norway, from Egersund in the south to the Sogn og Fjordane county border in the north, there are more than 300 open-air recreation areas easily accessible to the public. Here is something for everyone, from well-managed natural harbours with wooden jetties and barbecue huts, to spectacular outports. Most of the areas are provided with moorings for leisure boats.

## Tilrettelegging

Vestkystparken er basert på enkel og naturvennlig tilrettelegging, bruk og vedlikehold. Skjærgårdstjenestens personell og båter sørger for at områdene blir vedlikeholdt og stelt slik at de alltid er attraktive for brukerne. I vintersesongen rydder Skjærgårdstjenesten gangveier, driver vedlikehold av toaletter, brygger, skilt, informasjonstavler og stupebrett, og setter opp nye der det trengs.



Friluftsfyret Kvasseheim, Hå kommune på Jæren.  
Kvasseheim lighthouse in Hå municipality.


 Vestkystparken is based on simple and nature-friendly facilitation, use and maintenance. Skjærgårdstjenesten is a coastal service responsible for waste collection and management of outdoor recreation areas along the coastline. Skjærgårdstjenesten's staff and boats ensure that the areas are maintained and tended so that they are attractive to the public at all times. During winter the staff carries out maintenance of footpaths and various improvements, such as installation of new toilets, jetties, signs, information boards and diving boards.

## Kystnatur

Skjærgårdstjenesten bistår i arbeidet med oppsyn i sjøfuglreservat og andre verneområder, opprydding ved forurensning og informasjon til publikum. Kystnaturen vår er under sterkt press. Den er sårbar, men har ennå rike botaniske verdier og et fugle- og dyreliv som kan gi flotte naturopplevelser. Ta hensyn til andre brukere, dyr, fugler og sårbar vegetasjon. På nettportalen [www.vestkystparken.no](http://www.vestkystparken.no) kan du lese mer om friluftsløven, allemannsretten og hvilket ansvar vi har som friluftsbukere.



Idylliske uthavner finnes det mange av i Vestkystparken.  
There are many idyllic outports in Vestkystparken.

 Skjærgårdstjenesten assists in tasks such as surveillance in seabird reservations and other protected areas, cleaning up pollution and information to the public. Our coastal nature is under severe pressure. It is vulnerable, but still has rich botanical values and a wildlife that offer magnificent nature experiences. Please show consideration for other visitors, animals, birds and vulnerable vegetation. Visit [www.vestkystparken.no](http://www.vestkystparken.no) for more information about The Outdoor Recreation Act, The Public Right of Access (allemannsretten) and our responsibilities as users of outdoor recreation areas.

# Vestkystparken

Vestkystparken er Vestlandets "skjærgårdspark", opprettet i 1997. Vestkystparken har over 70 000 registrerte fritidsbåter - og kanskje nesten like mange kanoer og kajaker! Sesongen på Vestlandet strekker seg fra påske og til utpå høsten, og er preget av stor utfart. Friluftsområdene langs kysten i våre tettest befolkede områder er svært mye brukt, og arbeidet til Skjærgårdstjenesten kommer dermed mange mennesker til gode. Områdene som omfattes av Vestkystparken blir dessuten stadig viktigere for reiselivet.

Driftsapparatet i Vestkystparken kalles Skjærgårdstjenesten, og er lagt til Dalane friluftsråd, Ryfylke Friluftsråd, Friluftsrådet Vest og Bergen og Omland Friluftsråd. I tillegg deltar Jæren Friluftsråd i samarbeidet.

På de neste sidene finner du et utvalg av de fineste uthavnene. Nummer henviser til kartdelen.



Vestkystparken is the "Coastal Archipelago Park" in Western Norway, established in 1997. Vestkystparken covers an area with more than 70,000 registered leisure boats, and perhaps almost as many canoes and kayaks. The season for leisure boating in Western Norway lasts from Easter and well into the autumn. Skjærgårdstjenesten facilitates the use of the recreation areas along the coast in our most densely populated regions. The areas that are part of Vestkystparken are also becoming more and more important for the tourism sector.

Vestkystparken is managed by Skjærgårdstjenesten, through the following Intermunicipal Outdoor Recreation Councils (Friluftsråd): Dalane Friluftsråd, Ryfylke Friluftsråd, Friluftsrådet Vest and Bergen og Omland Friluftsråd. Jæren Friluftsråd also contributes.

A selection of the most beautiful outports in the area is presented on the following pages.

## UTHAVNER - Bergen og Omland Friluftsråd

### Områdenavn

### Tilbud i området

#### ASKØY KOMMUNE

##### 1. FÆRØY OG LAMHOLMEN

N 60° 23.951 E 005° 10.411



##### 2. HERDLA KAI

N 60° 34.076 E 004° 57.290



##### 3. KOLLEVÅG

N 60° 27.043 E 005° 07.093



##### 4. LYNNGVIK

N 60° 28.619 E 005° 13.378



## Din guide til naturopplevelse!

- Område egnet for ankring - Area suitable for anchoring
- Fortøyningsbolter - Mooring bolts
- Kai i tre eller betong - Wooden or concrete jetty
- Flytebrygge - Floating pier
- Informasjonstavle - Information board
- Turstier - Footpaths
- Telt plass - Camping site
- Område egnet for bading - Area suitable for swimming
- Stupebrett / badeflåte - Diving board / swim raft
- Parkeringsplass - Parking
- Fiskeplass - Fishing place
- Toalett - Toilet
- Fast grill eller bål plass - barbecue facilities or campfire site
- Rasteplass - Picnic area
- Naust eller grillhytte/hus - Boathouse or barbecue hut
- Utleiehus med overnatting i kystleia - Holiday rental house
- Frstrand / naturistområde - Naturist beach
- Utsiktspunkt - Viewpoint
- Gapahuk - Lean-to shelter
- Utendørs klatrefelt - Rock climbing area
- Drikkevann - Drinking water
- Utendørs dusj - Outdoor shower
- Dagligvarer - Shop selling food
- Båtrute - Boat service
- Verneområde - Protected area
- Avfallskontainer - Waste container
- Kiosk/kafé - Kiosk/café
- Sandvolleyballbane - Beach volleyball court
- Naturklatrejungel / trimløype - fitness trail
- Utsettingsrampe for småbåter - Slipway for launching small boats
- Område for kano- og kajakkpaddling - Area for canoeing and kayaking
- Kulturminne / fortidsminne - Cultural heritage / ancient monument
- Parkering for funksjonshemmede - Parking for people with disabilities
- Baderampe for funksjonshemmede - Ramp access to the sea for people with disabilities
- Handicaptilpasset toalett - Handicap toilet



**Områdenavn****Tilbud i området****5. NORDRE ROTØYANE**

N 60° 24.866 E 005° 7.764

**6. SKORPO**

N 60°23.951 E 005° 8.341

**7. SOLNES**

N 60° 27.253 E 005° 13.971

**8. STORE BØRØY**

N 60° 28.212 E 005° 04.035

**9. YSTØY**

N 60° 32.914 E 004° 57.365

**AUSTEVOLL KOMMUNE****10. HORGØ**

N 60° 05.943 E 005° 05.768

**11. KALSUNDHOLMEN**

N 59° 59.628 E 005° 15.553

**12. KROSSØY**

N 60° 08.577 E 005° 10.738

**13. MARSTEIN FYR**

N 60° 07.888 E 005° 00.785

**14. NAVØYÅGEN**

N 60° 08.272 E 005° 08.211

**15. SKÅR**

N 60° 08.403 E 005° 09.918

**16. SVEHOLMEN**

N 60° 07.898 E 005° 06.395

**AUSTRHEIM KOMMUNE****17. BØRILDEN**

N 60° 49.870 E 004° 52.505

**18. SAUØY**

N 60° 49.104 E 004° 46.752

**19. ØKSNES**

N 60° 47.999 E 004° 51.641

**BERGEN KOMMUNE****20. STEINGARDSVIKANE**

N 60° 14.707 E 005° 14.700

**21. GRØNEVIKA**

N 60° 15.320 E 005° 16.484

**22. HELLENESET**

N 60° 26.083 E 005° 16.894

**23. KJØKKELVIK**

N 60° 23.408 E 005° 13.616

**24. MARMORØYANE**

N 60° 19.250 E 005° 19.279

**25. MJØLKEVIKA**

N 60° 16.185 E 005° 19.495

**26. MILDEVÅGEN**

N 60° 15.362 E 005° 16.440

**27. SKJOLDABUKTA**

N 60° 18.761 E 005° 19.754

**28. STORØEN**

N 60° 26.736 E 005° 18.095

**29. VÅGANESSET**

N 60° 27.073 E 005° 17.306

**FJELL KOMMUNE****30. BARMANE**

N 60° 20.652 E 004° 56.039

**Områdenavn****Tilbud i området****31. DUØYNA**

N 60° 18.643 E 004° 56.685

**32. HISSØYNA**

N 60° 18.652 E 004° 56.072

**33. KALSØYANE**

N 60° 18.785 E 004° 55.370

**34. KOBBAVÅGEN**

N 60° 20.127 E 004° 57.605

**35. KÅRTVEITPOLLEN**

N 60° 24.231 E 004° 59.273

**36. LØNO**

N 60° 19.603 E 004° 53.842

**37. NARØYNA**

N 60° 18.779 E 004° 57.776

**38. SMÅ GEITARØYNA**

N 60° 19.147 E 004° 57.496

**FUSA KOMMUNE****39. SKJELAVIKJO**

N 60° 09.756 E 005° 41.249

**40. VINNESHOLMEN**

N 60° 09.234 E 005° 34.609

**KVAM KOMMUNE****41. DYSVIKHOLMEN**

N 60° 11.800 E 005° 58.018

**42. KVAMSØY**

N 60° 21.893 E 006° 16.377

**43. SANDVENHOLMEN**

N 60° 22.026 E 006° 09.356

**44. SVANHOLMENE**

N 60° 14.924 E 006° 01.437

**45. SMÅHOLMANE**

N 60° 25.954 E 006° 26.612

**LINDÅS KOMMUNE****46. FISKETANGEN**

N 60° 37.180 E 005°15.540

**47. GEITHOLMEN**

N 60° 35.418 E 005°12.950

**48. KVALVÅGNES**

N 60° 42.750 E 005° 07.292

**49. KVAMSVÅGEN**

N 60° 35.044 E 005°13.922

**50. KVERNHUSVIKI**

N 60° 36.214 E 005°27.269

**51. NAUTEVÅGEN**

N 60° 45.727 E 005°10.642

**52. PADLELØYPER  
I LINDÅSOSANE****MELAND KOMMUNE****53. ELVAVIKA**

N 60° 30.397 E 005° 13.774

**54. HÅØYA**

N 60° 32.585 E 005° 14.595

**55. IO**

N 60° 33.727 E 005° 01.014







**Områdenavn****Tilbud i området****FORSAND KOMMUNE****144. FLØRLI**

N59° 00.848 E 006° 25.630

**145. DØRVIKA**

N59° 94.868 E 006° 14.505

**HJELMELAND KOMMUNE****146. SØRE****BØRØYHOLMEN**

N59° 10.395 E 006° 00.489

**KVITSØY KOMMUNE****147. GRØNINGEN**

N59° 03.206 E 005° 23.596

**148. ROSSØY**

N59° 03.605 E 005° 24.098

**149. SANDRENNÅ**

N59° 03.537 E 005° 24.913

**RENNESØY KOMMUNE****150. BRIMSE**

N59° 05.222 E 005° 47.861

**151. FINNESAND**


N59° 05.896 E 005° 36.594

**152. FJØLØY FORT**

N59° 05.316 E 005° 34.537

**153. LINE**

N59° 02.269 E 005° 40.786

**154. REINANESET**

N59° 07.305 E 005° 36.166

**155. VIKEVÅG**

N59° 05.824 E 005° 41.903

**SANDNES KOMMUNE****156. BYMARKA**

N58° 55.935 E 005° 47.385

**157. HOLMAVIKA**

N58° 53.249 E 005° 46.538

**158. LITLE****TEISTHOLMEN**

N58° 58.266 E 005° 51.484

**159. TINGHOLMEN**

N58° 58.150 E 005° 52.955

**160. VADHOLMEN**

N58° 57.394 E 005° 50.215

**SULDAL KOMMUNE****161. BARKANESET**

N59° 19.604 E 006° 05.059

**162. HELLANDSHABN**

N59° 26.419 E 005° 55.438

**163. SJUBBEHOLSÅGEN**

N59° 23.475 E 006° 00.646

**164. SKAHOLMEN**

N59° 20.626 E 006° 05.446

**Områdenavn****Tilbud i området****STAVANGER KOMMUNE****165. MARØY**

N58° 57.622 E 005° 47.037

**166. LANGØY**

N59° 00.463 E 005° 46.100

**167. LINDØY**

N58° 59.396 E 005° 48.736

**STRAND KOMMUNE****168. BJELKAVIG**

N58° 58.915 E 006° 00.068

**169. FOREHOLMEN**

N58° 59.350 E 006° 00.303

**170. HINNAHOLMEN**

N58° 59.746 E 006° 00.708

**171. LÅDERVIK**

N58° 59.294 E 005° 59.516

**172. JØRPELANDSHOLM.**

N59° 00.862 E 006° 01.946

**173. REKSNES**

N58° 58.266 E 005° 59.259

**174. SKYLJAVIK**

N59° 05.640 E 005° 54.810



# UTHAVNER - Jæren Friluftsråd

**Områdenavn****Tilbud i området****SOLA KOMMUNE****175. KOBHOLMEN**

N58° 55.100 E 005° 38.809



# UTHAVNER - Dalane Friluftsråd

**Områdenavn****Tilbud i området****EIGERSUND KOMMUNE****176. AUGLEND**

N 58° 24.43 E 005° 58.53

**177. DYRØYA**

N 58° 28.19 E 005° 51.59

**178. EIGERØY FYR**

N 58° 25.60 E 005° 52.34

**179. GYARHAVN**

N 58° 27.86 E 005° 53.23

**180. MASTRASANDEN**

N 58° 28.265 E 005° 51.905

**181.****SUNDSKABSHOLMEN,****HORSHOLMEN OG****ÆSAND**

N 58° 27.80 E 005° 52.98







Fylkesmannen i  
Hordaland og Rogaland

[www.fylkesmannen.no](http://www.fylkesmannen.no)



ROGALAND  
FYLKESKOMMUNE

[www.rogfk.no](http://www.rogfk.no)



HORDALAND  
FYLKESKOMMUNE

[www.hordaland.no](http://www.hordaland.no)



[www.friluftsrad.no/dalane](http://www.friluftsrad.no/dalane)



[www.jarenfri.no](http://www.jarenfri.no)



Ryfylke Friluftsråd

[www.ryfri.no](http://www.ryfri.no)



[www.friluftsradetvest.no](http://www.friluftsradetvest.no)



[www.bof.no](http://www.bof.no)